

# Virkistytty Keravanjoella

B-painos: 2015 - 2016



## Tervetuloa Keravanjoelle!

Keravanjoki (65 km) on Vantaanjoen pisin sivuhaara. Se alkaa Hyvinkään Ridasjärvestä ja yhtyy Vantaanjoen pääuomaan Helsingin ja Vantaan rajalla noin 6 km ennen merta. Joen latvaosast virtaavat metsäisten alueiden halki, missä useat kosket ja paikoin jyrkkärinteinen jokiuoma tarjoavat nähtävää ja koettavaa. Alajuoksullaan joki virtaa maalaismaisemissa taajamien läheisyydessä. Siellä joen rannat tarjoavat pyöräilijöille, kalastajille, melojille ja muillekin luonnossa liikkujille yhä enemmän mahdollisuuksia. Vesienpuhdistuslaitosten avulla veden laatu on parannettu uimiseenkin kelpaavaksi, ja joen latvaosille pumpataan lisävettä Päijänne-tunnelista kesäaikaisen virtaaman lisäämiseksi.

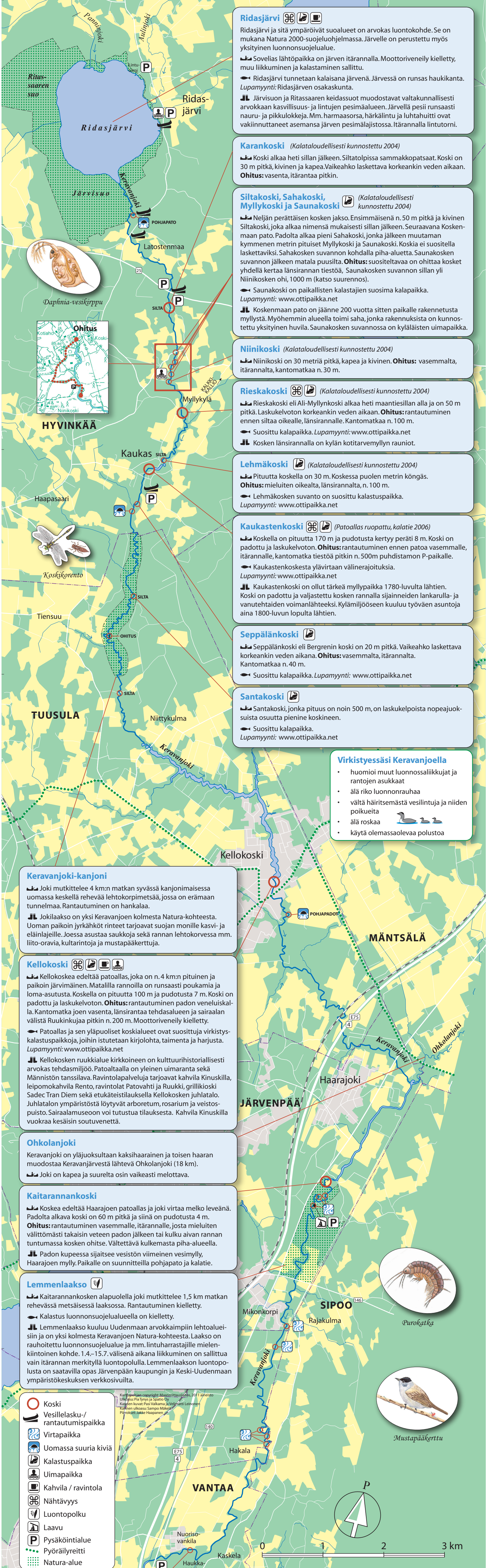
Lisää tietoa Keravanjoesta: [www.vantaanjoeki.fi](http://www.vantaanjoeki.fi)

Melojille Keravanjoki tarjoaa elämyksiä ja haasteita. Virtaama vaihtelee vuodenajasta toiseen. Kesällä ja alkusyksyllä joen virtaama on pienimmillään. Eteneminen on leppoisaa, mutta veden vähyys voi vaikeuttaa kulkua koskissa ja virtapaikoissa. Alkukevään ja loppusyksyn virtaamahuippujen aikana virtaama on jopa 30 m<sup>3</sup>/s. Näitä korkean veden jaksoja voi suositella kokeneemmille melojille. Melontareitin varrella, välillä Hyvinkään Ridasjärvi - Jaakkolan patoallas, on ohitus- ja rantautumispaikoissa melontareitin logoin varustetut tolpat.

Keravanjoen veden laadun paraneminen on lisännyt kalastusta joella. Tavallisimpia saalislajeja ovat hauet, ahvenet ja erilaiset särkikalat. Istutusten ansiosta saaliiksi voi tarttua myös kirjolohi, lohi, taimen tai harjus. Kirkonkylän- ja Tikurilankoskessa on kalaportaat, joita pitkin lohi ja meritaimen pystyvät nousemaan jokea

ylös aina Haarajoen padolle Järvenpään asti. Koski- ja virtapaikoissa kalastamiseen tarvitaan paikallinen kalastuslupa. Kellokosken patoallas- ja sen yläpuolista viehekalastusalueetta sekä Jaakkolan patoaltaan ja Keravan kosken aluetta lukuunottamatta muualla on sallittua onkia ja pilkkiä jokamiehen oikeudella sekä kalastaa uistimella ja perholla Etelä-Suomen läänin viehekalastusluvalla.

Keravanjoen varrella on runsaasti kulttuuri- ja luontokohteita. Joen kosket ovat olleet tärkeitä myllypaikkoja, joiden ympärille on jo varhain syntynyt asutusta ja teollisuutta, mm. Kellokoskelle, Kaukasiin ja Tikurilaan. Alajuoksulla voi tutustua vaikkapa Keravan kartanoon, Tiedekeskus Heurekaan sekä Helsingin pitäjän kirkonkylään. Jokiluonto on lajistoltaan moni-ilmeinen. Lintujärvenä tunnettu Ridasjärvi, erämaatyypinen Keravanjoki-kanjoni ja Lemmenlaakson lehto ovat valtakunnallisestikin merkittäviä luontokohteita.



**Ridasjärvi** (P) (Kalataloudellisesti kunnostettu 2004)  
Ridasjärvi ja sitä ympäröivät suoalueet on arvokas luontokohde. Se on mukana Natura 2000-suojeluohjelmassa. Järvelle on perustettu myös yksityinen luonnonsuojelualue.  
Sovielias lähtöpaikka on järven itärannalla. Moottoriveneily kielletty, muu liikkuminen ja kalastaminen sallittu.  
Ridasjärvi tunnetaan kalaisana järvenä. Järven veden tila on hyvä. Ridasjärven osakunta.  
Järvisuon ja Rittasaaren keidassuot muodostavat valtakunnallisesti arvokkaan kasvillisuus- ja lintujen pesimäalueen. Järvellä pesi runsaasti nauru- ja pikkulokkeja. Mm. harmaasorsa, härkälintu ja luhtahuitti ovat vakiinnuttaneet asemansa järven pesimälajistossa. Itärannalla lintutorni.

**Karankoski** (Kalataloudellisesti kunnostettu 2004)  
Koski alkaa heti sillan jälkeen. Siltatolpissa sammakkopatsaat. Koski on 30 m pitkä, kivinen ja kapea. Vaikeahko laskettava korkean veden aikaan. Ohitus: vasenta, itärantaa pitkin.

**Siltakoski, Sahakoski, Myllykoski ja Saunakoski** (Kalataloudellisesti kunnostettu 2004)  
Neljän perättäisen kosken jakso. Ensimmäisenä n. 50 m pitkä ja kivinen Siltakoski, joka alkaa nimensä mukaisesti sillan jälkeen. Seuraavana Koskenmaan pato. Patoalta alkaa pieni Sahakoski, jonka jälkeen muutaman kymmenen metrin pituiset Myllykoski ja Saunakoski. Koskia ei suositella laskettaviksi. Sahakosken suvannon kohdalla piha-alue. Saunakosken suvannon jälkeen matala puusilta. Ohitus: suositeltavaa on ohittaa kosket yhdellä kertaa länsirannan tiestä, Saunakosken suvannon sillan yli Niinikosken ohi, 1000 m (katso suurennos).  
Saunakoski on paikallisten kalastajien suosima kalapaikka. Lupamyynni: [www.ottipaikka.net](http://www.ottipaikka.net)  
Koskenmaan pato on jäänne 200 vuotta sitten paikalle rakennetusta myllystä. Myöhemmin alueella toimi saha, jonka rakennuksista on kunnostettu yksityinen huvila. Saunakosken suvannossa on kylälaisten uimapaikka.

**Niinikoski** (Kalataloudellisesti kunnostettu 2004)  
Niinikoski on 30 metriä pitkä, kapea ja kivinen. Ohitus: vasemmalta, itärannalta, kantomatkaa n. 30 m.

**Rieskakoski** (Kalataloudellisesti kunnostettu 2004)  
Rieskakoski eli Ali-Myllynkoski alkaa heti maantiesillan alla ja on 50 m pitkä. Laskukelvoton korkean veden aikaan. Ohitus: rantautuminen ennen siltaa oikealle, länsirannalle. Kantomatkaa n. 100 m.  
Suosittu kalapaikka. Lupamyynni: [www.ottipaikka.net](http://www.ottipaikka.net)  
Kosken länsirannalla on kylän kotitarvemyllyn rauniot.

**Lehmäkoski** (Kalataloudellisesti kunnostettu 2004)  
Pituutta koskella on 30 m. Koskessa puolen metrin köngäs. Ohitus: mieluiten oikealta, länsirannalta, n. 100 m.  
Lehmäkosken suvanto on suosittu kalastuspaikka. Lupamyynni: [www.ottipaikka.net](http://www.ottipaikka.net)

**Kaukaskoski** (Patoallas ruopattu, kalatie 2006)  
Koskella on pituutta 170 m ja pudotusta kertyy peräti 8 m. Koski on padottu ja laskukelvoton. Ohitus: rantautuminen ennen patoa vasemalle, itärannalle, kantomatka tiestä pitkin n. 500 m puhdistamon P-paikalle.  
Kaukaskoskesta ylävirtaan välimerajoituksia. Lupamyynni: [www.ottipaikka.net](http://www.ottipaikka.net)  
Kaukaskoski on ollut tärkeä myllypaikka 1780-luvulta lähtien. Koski on padottu ja valjastettu kosken rannalla sijainneiden lankarulla- ja vanutehtaiden voimanlähteeksi. Kylämiijöoseen kuuluu työvän asuntoja aina 1800-luvun lopulta lähtien.

**Seppälänkoski**  
Seppälänkoski eli Bergrenin koski on 20 m pitkä. Vaikeahko laskettava korkean veden aikaan. Ohitus: vasemmalta, itärannalta. Kantomatkaa n. 40 m.  
Suosittu kalapaikka. Lupamyynni: [www.ottipaikka.net](http://www.ottipaikka.net)

**Santakoski**  
Santakoski, jonka pituus on noin 500 m, on laskukelpoista nopeajouksista osuutta pienine koskineen.  
Suosittu kalapaikka. Lupamyynni: [www.ottipaikka.net](http://www.ottipaikka.net)

**Virkistytty Keravanjoella**

- huomioi muut luonnossaliikkujat ja rantojen asukkaat
- älä riko luonnonrauhaa
- vältä häiritsemästä vesilintuja ja niiden poikueita
- älä roskaa
- käytä olemassaolevaa polustoa

**Keravanjoki-kanjoni**  
Joki mutkittelee 4 km:n matkan syvässä kanjonimaisessa uomassa keskellä rehevää lehtokorpiemästä, jossa on erämaan tunnelmaa. Rantautuminen on hankalaa.  
Jokilaakso on yksi Keravanjoen kolmesta Natura-kohteesta. Uoman paikoin jyrkkäköt rinteet tarjoavat suojan monille kasvi- ja eläinlajeille. Joessa asustaa saukkoja ja sekä rannan lehtokorvessa mm. liito-oravia, kultarintoja ja mustapääkerttuja.

**Kellokoski**  
Kellokoskea edeltää patoallas, joka on n. 4 km:n pituinen ja paikoin järvinäinen. Matalilla rannoilla on runsaasti poukamia ja loma-asutusta. Koskella on pituutta 100 m ja pudotusta 7 m. Koski on padottu ja laskukelvoton. Ohitus: rantautuminen padon veneluiskalla. Kantomatka joen vasenta, länsirantaa tehdasalueen ja sairaalan välistä Ruukinkujaa pitkin n. 200 m. Moottoriveneily kielletty.  
Patoallas ja sen yläpuoliset koskialueet ovat suosittuja virkistyskalastuspaikkoja, joihin istutetaan kirjolohia, taimenta ja harjusia. Lupamyynni: [www.ottipaikka.net](http://www.ottipaikka.net)  
Kellokosken ruukki- ja kirkkoalue on kulttuurihistoriallisesti arvokas tehdasalue. Patoaltaalla on yleinen uimaranta sekä Männistön tanssilava. Ravintolapalveluja tarjoavat kahvila Kinuskilla, leipomokahvila Rento, ravintolat Patovahti ja Ruukki, grillikioski Sade Tran Diem sekä etukäteistilauksella Kellokosken juhlatalo. Juhlatalon ympäristöstä löytyvät arborium, rosarium ja veistospuisto. Sairaalamuseon voi tutustua tilauksesta. Kahvila Kinuskilla vuokraa kesäisin soutuvenettä.

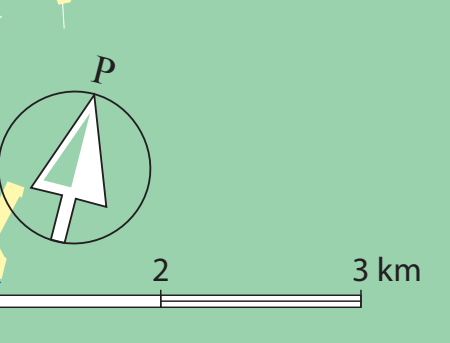
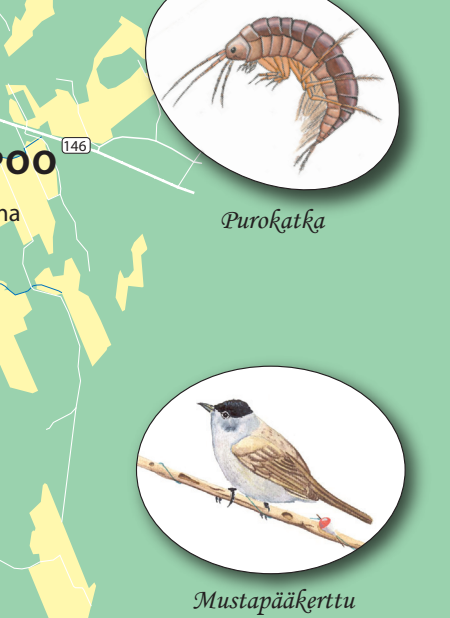
**Ohkolanjoki**  
Keravanjoki on yläjuoksultaan kaksihaarainen ja toisen haaran muodostaa Keravanjärvestä lähtevä Ohkolanjoki (18 km).  
Joki on kapea ja suurelta osin vaikeasti melottava.

**Kaitarannankoski**  
Koskea edeltää Haarajoen patoallas ja joki virtaa melko leveänä. Patoalta alkava koski on 60 m pitkä ja siinä on pudotusta 4 m. Ohitus: rantautuminen vasemmalla, itärannalle, josta mieluiten välittömästi takaisin veteen padon jälkeen tai josta aivan rannan tuntumassa kosken ohitse. Vältettävä kulkemasta piha-alueella.  
Padon kupeessa sijaitsee vesistön viimeinen vesimylly, Haarajoen mylly. Paikalle on suunnitella pohjapato ja kalatie.

**Lemmenlaakso**  
Kaitarannankosken alapuolella on runsaasti kiellettyä 1,5 km matkan kaverassa metsäisessä laaksoissa. Rantautuminen kielletty.  
Kalastus luonnonsuojelualueella on kielletty.  
Lemmenlaakso kuuluu Uudenmaan arvokkaimpiin lehtoalueisiin ja on yksi kolmesta Keravanjoen Natura-kohteesta. Laakso on rauhoitettu luonnonsuojelualue ja mm. lintuharrastajille mielenkiintoinen kohde. 1.4.-15.7. välisenä aikana liikkuminen on sallittua vain itärannan merkityllä luontopolulla. Lemmenlaakson luontopolusta on saatavilla opas Järvenpään kaupungin ja Keski-Uudenmaan ympäristökeskuksen verkkosivuilta.

- Koski
- Vesilätkä-/rantautumispaikka
- Virtapaikka
- Uomassa suuria kiviä
- Kalastuspaikka
- Uimapaikka
- Kahvila / ravintola
- Nähtävyys
- Luontopolku
- Laavu
- Pysäköintialue
- Pyöräilyreitti
- Natura-alue

Keravanjoen kartta: Maanmittauslaitos 2011  
Kartta: Pasi Tyms ja Sanna Oja  
Kuvien ulkoasu: Sampo Mäkelä  
Piirroksista: Heikki Haapanen





**Vantaanjoen ja Helsingin seudun vesienpuhdistus ry**  
Asemapaälikirkkatu 12 B, 7. kerros, 00520 Helsinki  
puh. (09) 27 27 270, www.vantaanjoeki.fi

**Helisingin kaupungin liikuntavirasto**, www.hel.fi

**Hyvinkään kaupunki, Markkailuunvoima**  
www.hyvinkaa.fi

**Järvenpään kaupunki**, Tekninen palvelupiste  
www.jarvenpaa.fi

**Keravan kaupunki**  
Kaupunkitekniikka -liikelaitos / Kaupunkiympäristö  
www.kerava.fi

**Keskä-Uudenmaan vesienpuhdistus liikelaitos**  
www.kuves.fi

**Keskä-Uudenmaan ympäristökeskus**  
http://webtuusula.fi/keskiuudenmaanymparistokeskus/

**Keravan Latu** www.keravanlatu.net/

**Uudenmaan elinkeino-, liikenne- ja ympäristökeskus**  
(Uudenmaan ELY-keskus)  
www.ely-keskus.fi/uusinaa

**Tuusulan liikuntapalvelut**  
www.tuusula.fi/liikunta

**Uudenmaan liitto**, www.uudenmaanliitto.fi

**Vantaan kaupunki**, Vantaa-info  
www.vanta.fi

**Vantaanjoen kalastusalue**  
www.vantaanjoenkalastusalue.fi

**Saatavilla myös Virhikisty Vantaanjoella -este-**



www.vantaanjoeki.fi



**Keravankoski**

**Keravankoski** on n. 100 m:n pituinen, korkean veden aikaan melko huomaamaton. Helpohko melo, loppuosassa varottava kiviä. **Ohitus:** tarvittaessa rantautuminen etelärannalle, josta ohitus n. 100 m. Rantautuminen nuorisovankilan alueelle pohjoisrannalle on kielletty.  
 ➔ Kalakantaa hoidetaan poikasitutusin. Liikkuminen pohjoisrannalla kielletty. *Lupamyynti:* Ylikeravan osakaskunta.  
 ■ Etelärannalla sijaitsee Haukkavuoren kaunis lehto- ja kallioalue. Liikkuminen polustoa myöten.

**Keravan kartano**

Kartanon lähellä, kivisillan kupeessa länsirannalla on hyvä vesilelasku- ja rantautumispaikka. Piha-alueella on parkkitilaa.  
 ■ Kartanon tiloissa toimii kahvila-ravintola ja siellä voi tutustua taidenäyttelyyn. Paikan päällä voi tutustua myös perhospuutarhaan ja Keravan kartanolta voi vuokrata kanootin. Kartanon pihapiiri, lintupuisto ja perhospuutarha on merkitty opastauluihin. Piha-alueella on myös ulkoilmateatteri. Lintuja voi tarkkailla Merikallion lintupuistossa, jossa on tehty havaintoja 47 lajista.

**Jaakkolan patoallas**

Saavuttaessa Jaakkolan patoaltaalle joessa on saari. Patoaltaan pohjapato on joen oikeassa, läntisessä haarassa. Melonta sen kautta. Korkean veden aikaan padon yli voi meloa, mutta matalan veden aikaan kanootti on nostettava sen ylitte. Vasen, itäinen haara on rakennettu tulva-aikojen suojaamiseksi ja se on padottu tulva-aikojen lukuun ottamatta. Taukopaikka saarella.  
 ➔ Jaakkolan patoallas on kalastajien suosima paikka, johon istutetaan säännöllisesti kirjolohta. *Lupamyynti:* Ylikeravan osakaskunta.

**Matarinkoski**


Matarinkoskelle kertyy pituutta peräti 500 m ja pudotusta n. 6 m. Koski on vaativa laskettava. **Ohitus:** rantautuminen ennen pohjapatoa oikealle, pohjoisrannalle. Kantomatkaa metsän polustoa pitkin n. 500 m. Hyvä vesilelaskupaikka on uimarannan tuntumassa.  
 ➔ *Lupamyynti:* Vantaan kaupunki.  
 ■ Kosken suvannossa on uimaranta.

**Pikkukoski**

Pikkukoskella eli Lillforsilla on pituutta n. 100 m. Vaikea ja vaativa laskettava. **Ohitus:** rantautuminen ennen maantiesiltaa vasemmalle, itärannalle. Kantomatkaa polustoa pitkin n. 150 m.  
 ➔ *Lupamyynti:* Vantaan kaupunki.

**Hanabölenkoski**

Hanabölenkoski eli Myllykoski on 200 m pitkä ja pudotusta on 5 m. Vaikea ja vaativa laskettava. **Ohitus:** rantautuminen vasemmalle, itärannalle ennen pohjapatoa. Kantomatkaa polustoa pitkin kosken suvannolle n. 300 m.  
 ➔ *Lupamyynti:* Vantaan kaupunki.  
 ■ Kosken läheisyydessä on kauniita puistoalueita ja historialliselle paikalle rakennettu silta. Vanhan myllyraunion suojaksi on rakennettu katos ja vesirännin paikalle kävelysilta. Infotauluissa kerrotaan paikan historiasta.

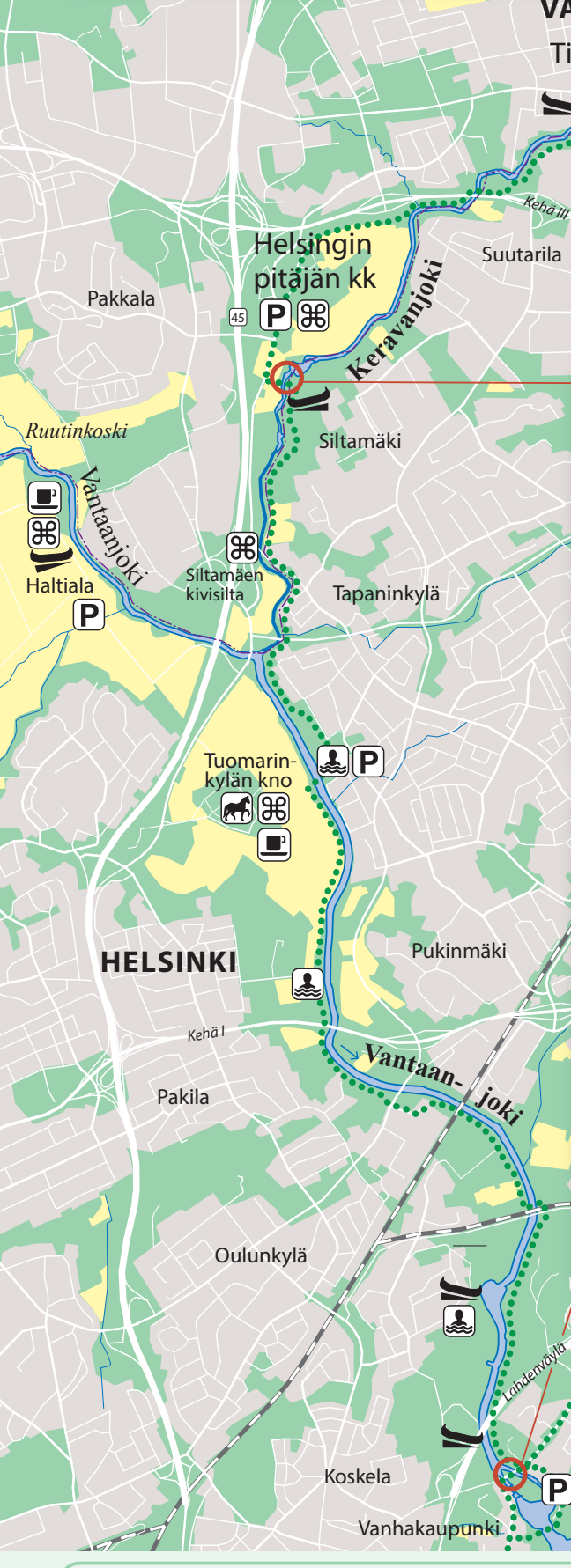


**Tikkurilankoski**

Tikkurilankoskella on pituutta 120 m ja pudotusta 5 m. Koski on padottu ja siten laskukelvoton. Varottava virtauksia. Rantautuminen ennen patoa oikealle, pohjoisrannalle, kantomatkaa noin 200 m.  
 ➔ Kalastus on kielletty 100 m lähempänä kosken pohjoisosaa rakennettua kalaporrasta. Katso kalastuslupien myynti/Vantaan kaupunki.  
 ■ Jokirannassa on ehyt ja yhtenäinen Tikkurila Oy:n ja Tikkurilan Silkin vanhojen tehdaskiinteistöjen muodostama teollisuusmiljö. Vanha vernisatehdas toimii nykyisin monitoimitalona. Rakennuksessa on myös ravintola. Siikkisalissa on puolestaan teatteriesityksiä. Joen pohjoisrannalla sijaitsevassa kesäkahvila Veininmyllyssä järjestetään monenlaista iltaohjelmaa. Tiedekeskus Heureka ja sen ravintola Arkhimedes sijaitsevat näköetäisyydellä joen eteläpuolella. Tikkurilan asemalla vieressä on Vantaan kaupungin museo, joka toimii vanhassa tiilissä asemarakennuksessa. Majoitus- ja muita palveluita löytyy Tikkurilan keskustasta. Joen eteläpuolella, Kuninkaalan kylämaalla sijaitsevat mm. Gjutarsin taiteilijatalogalleria ja kotiseututalo Pákas.

**VANTAA**

**Tikkurila**



**Kirkkonkylänkoski**

Kirkkonkylänkoskella on pituutta 130 m ja pudotusta 2 m. Historialliseen patoon on rakennettu kalaporras. **Ohitus:** Tikkurilasta päin tullessa rantautuminen vasemmalle, itärannalle ennen patoa, ylävirtaan mentäessä oikealle, itärannalle kävelysillan luona. Ohitus ulkoiluteitä myöten noin 200 m.  
 ➔ Kalastus on kielletty 100 m lähempänä koskessa sijaitsevaa kalaporrasta. Kosken alaosa kalastus luvanvaraista parinkymmenen metrin alueella. *Lupamyynti:* Helsingin ja Vantaan kaupungin kalastuslupien myyntipaikat.  
 ■ Helsingin pitäjän kirkonkylä edustaa uusmaalaista 1700- ja 1800-lukujen vaihteeseen kyläilmiötä kyläraiteineen ja rakennuksineen. Kylän kautta kulkee Kuninkaantie. Vantaan Pyhän Laurin kirkko on 1400-luvulta. Muita tutustumiskohteita kylässä ovat mm. kosken partaalla oleva Kirkkonkylän mylly ja viljamakasiinissa toimiva kotiseutumuseo. Myllyllä järjestetään kesäisin ohjelmallisia myllyiltoja. Kylässä on Kahvitupa Laurentius.

**Vanhakaupunginkoski**

Vanhakaupunginkosken pituus on 150 m ja pudotusta noin 6 metriä. Koski on kaksiharainen. Keväisin koskimelosten suosiossa, muuten ei laskettavissa. Läntisessä haarassa on pato ja itäisessä pohjapatoja. Rantaututtava hyvissä ajoihin Lahdentien siltojen jälkeen joen länsirannalle, jossa laiturit.  
 ➔ Vanhakaupunginkoski on joen tärkein vaelluskalojen kalastuspaikka. Kunnostettu koski avattiin huhtikuussa 1999. Koskeen nousee meritaimenia, lohja ja siikoja. Kosken keskiosa on kalastuskielossa. Koskessa on 10 vavan kiintiö/vuoro. Koski on varattu vuoropäivien perhokalastajien ja uistinkalastajien käyttöön. *Lupamyynti:* Helsingin kaupungin Meri-info.  
 ■ Helsingin perustamispaikka. Kuninkaankartanonsaarella, vesilaitoksen vanhoissa tiloissa on Tekniikan museo ja kahvila-ravintola Kuningaskalastaja. Länsirannalta Kellomäeltä löytyvät Vanhan Helsingin muistomerkit. Komean putouksen kohdalla voimalamuseo. Alueelta on hyvät yhteydet lintuharrastajien suosimalle Vanhakaupunginlahdelle, jossa on lintutorneja ja arboretum. Kuninkaankartanonsaarella on Liikuntaviraston lupamyynti- ja opastuskeskus Meri-info.

- |  |                                |  |                   |  |                |
|--|--------------------------------|--|-------------------|--|----------------|
|  | Koski                          |  | Kalastuspaikka    |  | Luontopolku    |
|  | Vesilelasku-/rantautumispaikka |  | Uimaranta         |  | Ratsastustalli |
|  | Virtapaikka                    |  | Kahvila/ravintola |  | Pysäköintialue |
|  | Uomassa suuria kiviä           |  | Nähtävyys         |  | Pyöreäreitti   |
|  |                                |  |                   |  | Lähtöpa-alue   |

**KANOOTTIREITTEJÄ KERAVANJOELLA**

- 1 RIDASJÄRVI-KAUKAS**  
Hyviä aloituspaikkoja löytyy Ridasjärven itärannalta tai Hyvinkää-Mäntsälä-tien sillalta. Noin 8 km pitkä jokijakso tarjoaa runsaasti vaihdikkaita koskia ja metsäisiä maisemia. Useimmat koskista on ohitettava maalta. Jakso soveltuu kokoneemille melojille ja seikkailuhenkilisille.
- 2 KAUKAS-KELLOKOSKI**  
Hyvä lähtöpaikka Kaukasissa on puhdistamon P-paikkalta. Joki mutkittelee aluksi vartin metsäisellä jaksolla Keravanjokikanjonissa. Noin 4 km jonne Kellokoski joki levenee patoaltaaksi, jolla voi meloa molempiin suuntiin. Matka Kaukasista

- Kellokoskelle on noin 11 km. Jakso soveltuu kokoneemille melojille ja seikkailuhenkilisille.
- 3 KELLOKOSKI-KERAVA**  
Kellokoskelta eteenpäin joki kulkee metsässä Haarajoelle, jossa joki levenee patoaltaaksi. Rajoitettujen jalkojen joki mutkittelee upean Lemmenlaakson suojelualueen ja lehtomaisten laaksojen läpi. Retken voi päättää Keravan kartanole, jossa voi tutustua alueen nähtävyyksiin. Matkaa kertyy 18 km.
  - 4 KERAVA-TIKKURILANKOSKI**  
Keravan kartanolla on hyvä lähtöpaikka. Joki virtaa kauniiden peltomaisemien

halki Vantaan puolelle. Vantaalla joki muuttuu varsin koskiseksi, lyhyellä matkalla on ohitettava kolme koskea. Niiden jälkeen joki virtaa tasaisesti Hanabölen laakson maalaismaisemassa Tikkurilankoskelle saakka. Jakson pituus noin 17 km.

- 5 VANHAKAUPUNGINKOSKI-TIKKURILANKOSKI-VANHAKAUPUNGINKOSKI**  
Tän väreä reittiä (13 km) voi melo molempiin suuntiin. Hyviä lähtöpaikkoja ovat Tikkurilankosken suvanto pohjoisessa sekä Pikkukoski ja Vanhakaupunginkosken melontalaituri etelässä. Matkalla voi tutustua Tuomarinkylän kartanoon ja Helsingin pitäjän kirkonkylään. Vantaanjoeka pitkin pääsee Haltialaan ja Ruutinkoskelle.

**Kalastuslupien myyntipaikat:**

- Ridasjärven osakaskunta**  
- Ridasjärven kalastus- ja metsästysluvat, kyläkioski Kyliis. Ridasjärven kylätie 133.  
- Keravanjoen kalastusluvat  
www.ottipaikka.net
- Kellokoski-Kaukas erityiskalastusalue** (Ari Ahtiainen, puh. 041 504 2267)  
- www.ottipaikka.net
- Hanko-Mäntsälä-tieltä Kellokosken patoaltaalle asti saa kalastaa yhdellä luvalla. Lupaa saa ostaa Ridasjärven osakaskunnan ja Kellokoski-Kaukas erityiskalastusalueen myyntipisteistä.**
- Yli-Keravan osakaskunta** (Tapio Reijonen, puh. 040 314 4727)  
- Keravalla: Herkkumaja

- Vantaan kaupunki** (Markku Tiisanen, puh. (09) 8392 2663)  
- Vantaan kaupungin uimahallit ja yhteispuistot
- Helsingin kaupunki**  
- Meri-info, Kuninkaankartanonsaari, puh. (09) 3108 7777  
- Helsingin kaupungin liikuntavirasto (Paavo Nurmen kuja 1 C, 00250 Helsinki)  
- kalastustarvikeliikkeet  
- Pitkäkosken ulkoilumaja
- Lupia saa myös osoitteesta www.kalakortti.com**

**Kanoottivuokraus:**

- Erämätkat Oy**, T.Lindholm, Kankurink. 4-6 H 33, Hyvinkää, puh. 040 5023 076. Myös opastettuja retkiä, luontomatkajoja jne.
- Hyvinkään Latu ry**, c/o K. Kalliomäki, Nummenkirkkentie 2, Hyvinkää, puh. 0400 138 159.
- Hyvinkään seudun Vantaanjoen ry**, c/o J. Seppänen, puh. 0400 847 753 tai jarmo.seppanen@rocla.com  
www.melontaranta.fi
- Keravan Latu ry**, Markku Hirn puh. 0400 212 956. Keravan kartano.
- Welhonpesä Oy**, Kauppakuja 10, Klaukkala, puh. (09) 8798 886. Myös opastettuja retkiä. www.welhonpesa.fi
- Lisätietoja koskimelontamahdollisuuksista www.koskimelonta.com**